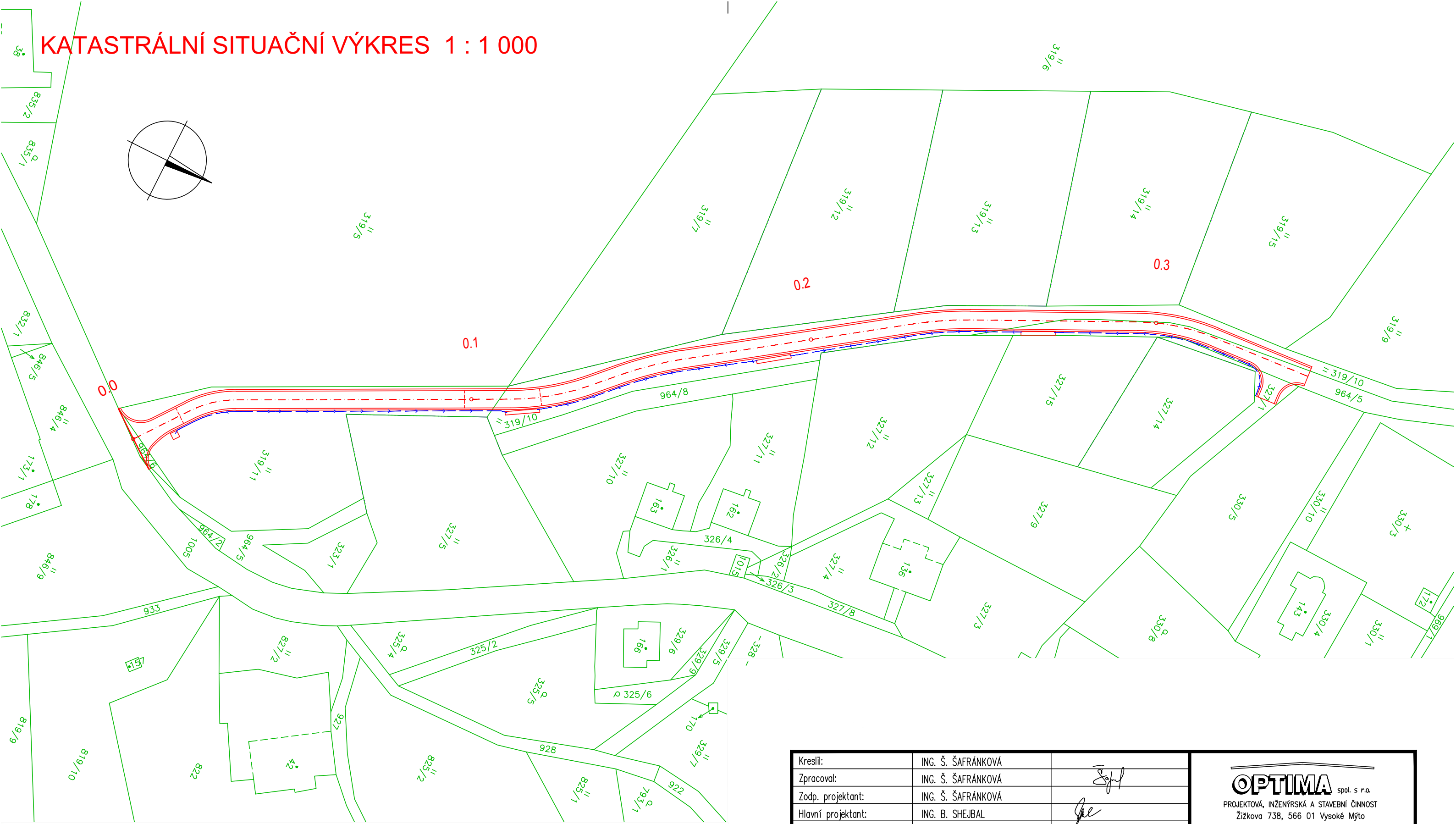
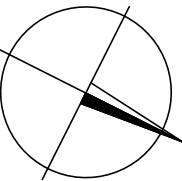



KATASTRÁLNÍ SITUAČNÍ VÝKRES 1 : 1 000



LEGENDA

- 123

HRANICE POZEMKŮ DLE KATASTRU NEMOVITOSTÍ
- SLUČKY
- KOMUNIKACE
- DRENÁŽNÍ TRATIVOD

Kreslil:	ING. Š. ŠAFRÁNKOVÁ		<div><div>OPTIMA</div><div>spol. s r.o.</div><div>PROJEKTOVÁ, INŽENÝRSKÁ A STAVEBNÍ ČINNOST</div><div>Žižkova 738, 566 01 Vysoké Mýto</div><div>tel.: 465 420 911</div><div>e-mail: info@optima-vm.cz</div></div>	
Zpracoval:	ING. Š. ŠAFRÁNKOVÁ			
Zodp. projektant:	ING. Š. ŠAFRÁNKOVÁ			
Hlavní projektant:	ING. B. SHEJBAL			
Technická kontrola:	ING. B. SHEJBAL			
Kraj: PARDUBICKÝ	Okres: ÚSTÍ NAD ORLÍČÍ	Obec: STRÁŽNÁ		
Investor: OBEC STRÁŽNÁ			Stupeň:	PDPS
Akce:  ZÁSTAVBA RD STRÁŽNÁ, KOMUNIKACE			Zak. č.:	4858 – 24 – 4
			Arch. č.:	4190
Objekt:			Datum:	04/2026
			Formát:	2 A4
Obsah:  KATASTRÁLNÍ SITUAČNÍ VÝKRES			Měřítko:	Číslo příl. výkresu:
			1 : 1 000	C 2
			Kóty:	